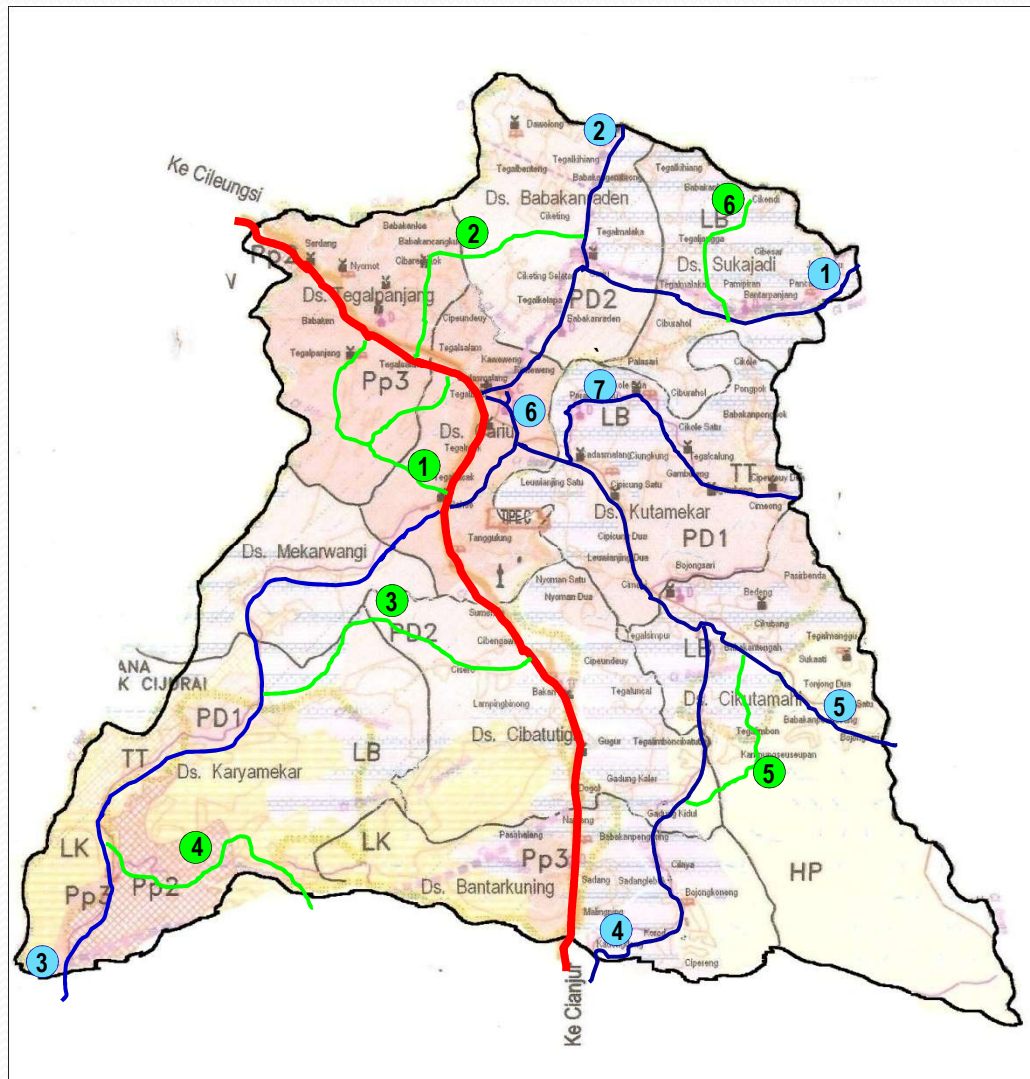


PETA JARINGAN JALAN



No	Nama Ruas Jalan	Panjang (KM)	Lebar (M)
Jalan Propinsi			
1	Jl. Cileungsi - Cibeeb	9.30	6
Jalan Kabupaten			
1	Cariu - Jagatamu	6,57	4
2	Babakanraden - Bts. Bekasi	1.80	4
3	Pahae - Nyengcle	9.30	4
4	Pamipiran - Cikutamahi	4.70	4
5	Cariu - Cikutamahi	7.00	4
6	Lingkar Kota Cariu	2.30	4
7	Cipicung - Palahlar - Cikole	3.00	4
Jalan Desa			
Peningkatan ke Jln. Kabupaten			
1	Jl.Pahe - Tegalbatu - Tgl. Panjang	2.80	3
2	Jl. Kukun - Bakan Loa - Tgl. Benteng	3.70	3
3	Jl. Pasir Peuteuy - Karangsari - Cisero	3.20	3
4	Jl. Pasir Peuteuy - Tj. Rasa	4.50	3
5	Jl. Tonjong - Tgl. Imbon	2.00	3
6	Jl. Bantarpanjang - Bts. Bekasi	1.50	3

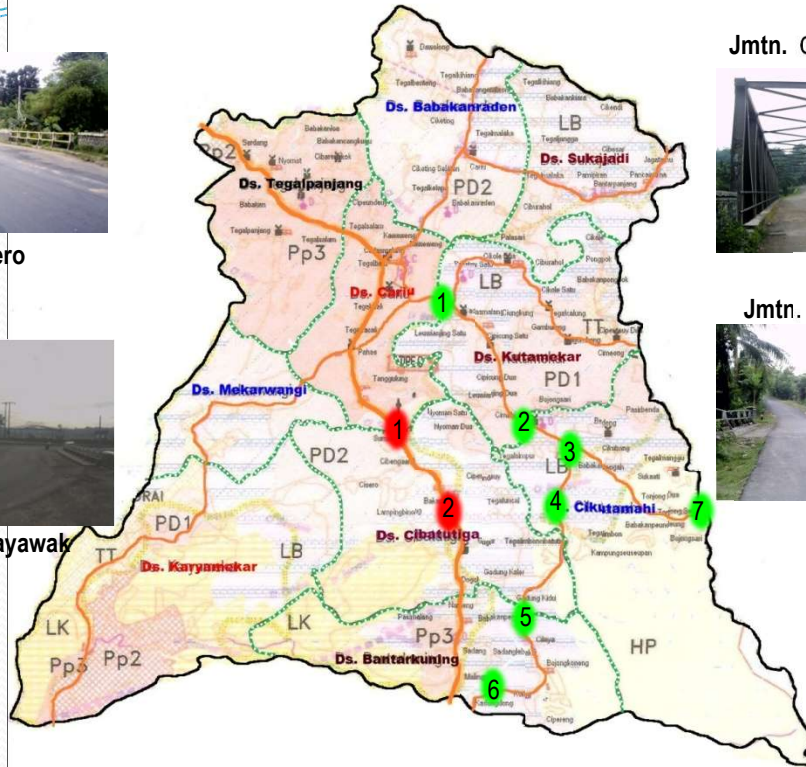
KONDISI JEMBATAN



1 Jmntn. Cisero



2 Jmntn. Cibayawak



1 Jmntn. Cikutamekar



4 Jmntn. Cibojong



2 Jmntn. Cikutamahi



5 Jmntn. Cilaya



3 Jmntn. Cibojong-Cilangkap



6 Jmntn. Ciputri

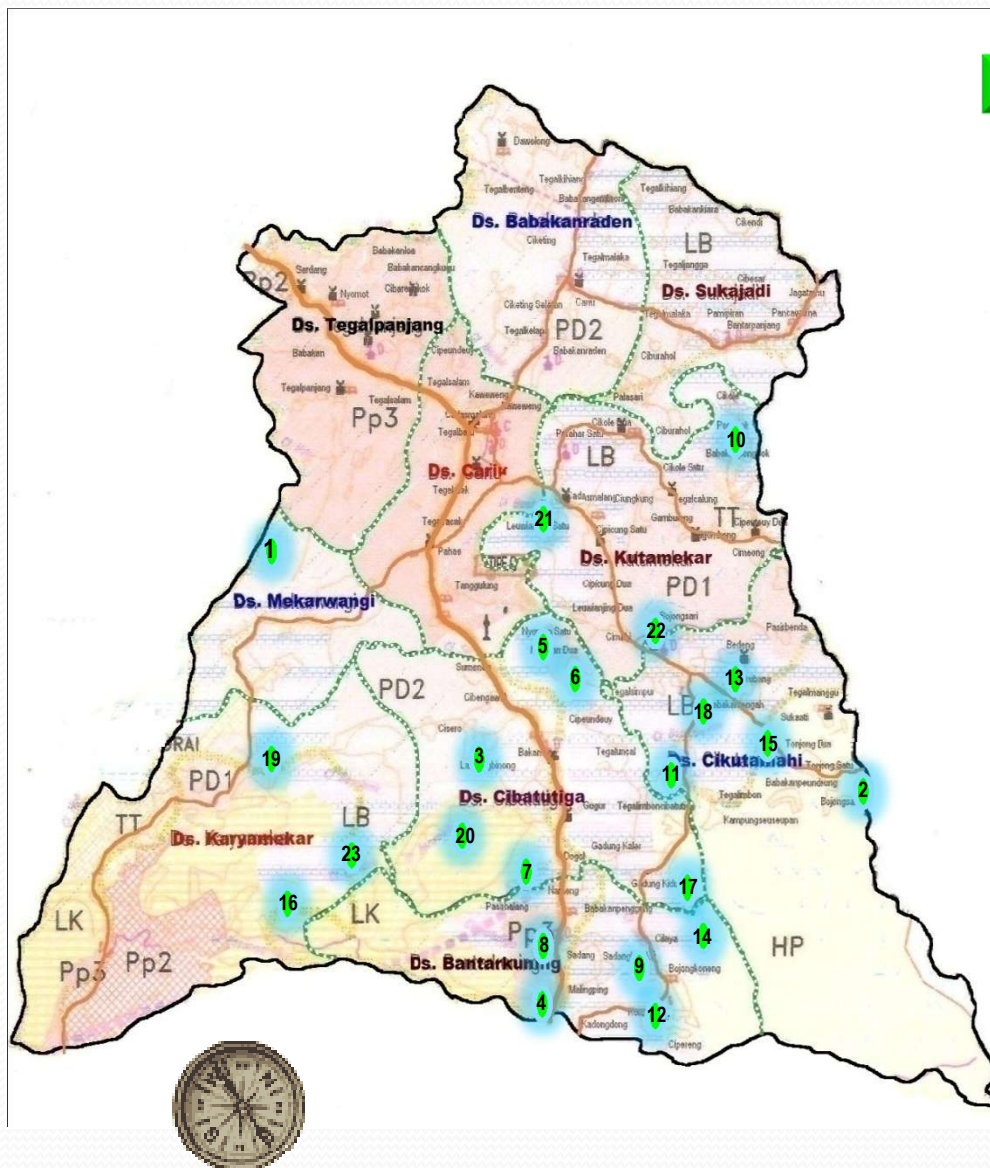


7

NO	Nama Jembatan	Kondisi
Ruas Jalan Propinsi		
1	Jembatan Cisero	Baik
2	Jembatan Cibayawak	Baik
Ruas Jalan Kabupaten		
1	Jembatan Cikutamekar	Baik
2	Jembatan Cikutamahi	Baik
3	Jembatan Cibojong	Baik
4	Jembatan Cibojong/Cilangkap	Baik
5	Jembatan Ciputri	Baik
6	Jembatan Cilaya	Baik
7	Jembatan Ciomas	Baik



PETA JARINGAN PENGAIRAN / IRIGASI



NO. DAERAH IRIGASI	LUAS AREAL
--------------------	------------

1. DI Cihoe Cikumpeni	: 1.486 Ha
2. DI Ciomas Tonjong	: 450 Ha
3. DI Cibayawak	: 83 Ha
4. DI Cilaya Ciputri	: 149 Ha
5. DI Nyoman I	: 50 Ha
6. DI Nyoman II	: 73 Ha
7. DI Ciganda	: 41 Ha
8. DI Cipeucang	: 53 Ha
9. DI Bojong Koneng	: 27 Ha
10. DI Cipeuteuy	: 37 Ha
11. DI Cibojong	: 107 Ha
12. DI Cigadung	: 30 Ha
13. DI Cigedogan	: 20 Ha
14. DI Ciputri	: 15 Ha
15. DI Bojongsari	: 10 Ha
16. DI Cicalung	: 40 Ha
17. DI Tegal Imbon	: 15 Ha
18. DI Cibojong Tegal Pendeuy	: 25 Ha
19. DI Jubleg	: 25 Ha
20. DI Cibeas	: 10 Ha
21. DI Leuwi Anjing	: 15 Ha
22. DI Seuseupan	: 10 Ha
23. DI Taneuh Beureum	: 20 Ha

DAERAH IRIGASI : 23 BH